
















**Ihre Route**

| Stationen   | Strecke  | Fahrzeit | Anzeige  |
|---|----------|----------|--|
|  <b>63538<br/>Grosskrotzenburg</b> |          |          |  |
|  <b>35447 Reiskirchen</b>          | 85.76 km | 01:01 h  |  |

| Nr.   | Beschreibung   | Stadt            | Strecke  | Fahrzeit |
|---|--|------------------|----------|----------|
|  <b>01</b> | Sie starten in der Lindenstrasse (L3309) in Grosskrotzenburg.  | Grosskrotzenburg | 55 m     | 0 min    |
|  <b>02</b> | Bleiben Sie auf der Lindenstrasse (L3309) und folgen Sie dem Straßenverlauf für 264 m.   | Grosskrotzenburg | 319 m    | 1 min    |
|  <b>03</b> | Verlassen Sie die Lindenstrasse (L3309) und biegen links in den Waitzweg (L3308) ein. Folgen Sie dem Straßenverlauf für 442 m. | Grosskrotzenburg | 761 m    | 1 min    |
|  <b>04</b> | Sie verlassen Grosskrotzenburg.  | Grosskrotzenburg | 761 m    | 1 min    |
|  <b>05</b> | Verlassen Sie den Waitzweg (L3308) und fahren weiter geradeaus auf die L3308. Folgen Sie dem Straßenverlauf für 1.31 km.       |                  | 2.07 km  | 3 min    |
|  <b>06</b> | Verlassen Sie die L3308 und fahren weiter geradeaus auf die ST2305. Folgen Sie dem Straßenverlauf für 2.38 km.                 |                  | 4.45 km  | 5 min    |
|  <b>07</b> | Verlassen Sie die ST2305 und fahren an der Anschlußstelle (44) Alzenau auf die A45 . Folgen Sie der A45 für 56.99 km.          |                  | 61.44 km | 39 min   |



## Ihre Route

| Nr.  | Beschreibung   | Stadt       | Strecke  | Fahrzeit |
|--|--|-------------|----------|----------|
| 08<br><br>     | Wechseln Sie an der Anschlußstelle (35) Gambacher Kreuz von der A45 auf die A5 in Richtung Hannover, A5, Kassel, Erfurt . Folgen Sie der A5 für 15.26 km         |             | 76.70 km | 48 min   |
| 09<br><br>     | Verlassen Sie die A5 an der Anschlußstelle (9) Reiskirchen in Richtung B49, Reiskirchen, Buseck und fahren auf die B49. Folgen Sie dem Straßenverlauf für 701 m. |             | 77.40 km | 49 min   |
| 10<br>  | Sie passieren jetzt die Ortseinfahrt von Reiskirchen.  | Reiskirchen | 77.40 km | 49 min   |
| 11<br><br>     | Verlassen Sie die B49 und fahren weiter geradeaus auf die Grünberger Strasse (B49). Folgen Sie dem Straßenverlauf für 4.44 km.                                   | Reiskirchen | 81.84 km | 55 min   |
| 12<br>  | Sie verlassen Reiskirchen.   | Reiskirchen | 81.84 km | 55 min   |
| 13<br><br> | Verlassen Sie die Grünberger Strasse (B49) und biegen links in die Giessener Strasse (K37) ein. Folgen Sie dem Straßenverlauf für 2.66 km.                       |             | 84.50 km | 59 min   |
| 14<br>  | Sie passieren jetzt die Ortseinfahrt von Reiskirchen.  | Reiskirchen | 84.50 km | 59 min   |
| 15<br><br> | Verlassen Sie die Giessener Strasse (K37) und biegen scharf rechts in die Wirberger Strasse ein. Folgen Sie dem Straßenverlauf für 203 m.                        | Reiskirchen | 84.71 km | 59 min   |
| 16<br>  | Sie verlassen Reiskirchen.   | Reiskirchen | 84.71 km | 59 min   |
| 17<br><br> | Verlassen Sie die Wirberger Strasse und biegen links in den Wirberg ein. Folgen Sie dem Straßenverlauf für 1.05 km.  |             | 85.76 km | 01:01 h  |
| 18<br>  | Sie sind nach 85.76 km und 1:01 h an Ihrem Fahrtziel, dem Wirberg angekommen.  |             | 85.76 km | 01:01 h  |